

台灣地球觀測學會理事長率團參加第一屆 International Association of Geo-informatics (IAG'i) 圓滿達成國際交流

IAG' i 活動緣起於台灣地球觀測學會(TGEO)與韓國 KAGIS、日本 GISA 共同決定組織一個國際交流活動，名稱為 IAG'i (International Association of GEO-informatics)，由三個組織每年輪流舉辦，首屆年會由日本 GIS Association of Japan (GISA)辦理。此國際交流活動中包含各種空間資訊技術(航遙測、衛星定位、地理資訊系統)相關主題。主要目的為增進三國相關學(協)會於空間資訊技術提升與合作。

基於上述緣由，台灣地球觀測學會(TGEO)特別組織一代表團，由理事長 李明安特聘教授領軍，成員包括榮譽理事長 劉說安講座教授及常務理事等一行 15 位，於 10/13 陸續出發搭機前往日本東京。






當天下午陸續抵達東京之後，隨即入住品川王子飯店及品川泉岳寺 APA 飯店。團員們各自準備 10/14-15 會議相關事宜。10/14 下午團員們已陸續到此次年會舉辦學校-立正大學進行註冊並熟悉會場配置。10/15 早上 9:00-11:30 開始分成二會場 E、F(11 号館 6 樓)，展開 IAG'i 年會口頭報告，TGEO 團員口頭報告會場為會場 E，在此時段簡報人包括中央大學博士生 Le Mei Son 及常務理事 劉進金博士，講演題目分別為運用遙測技術進行地表蒸發散量估計、無人機熱影像於地熱探勘初步研究。



大會舉辦單位並於同時段平行安排四個 GISA 學會會員講演及一個專題演講場次，惟這些場次僅以日語發音。12:30-13:20 進行 IAG'1 開幕式/基調講演，榮譽理事長受邀於此開幕式中做專題演講；接著，13:30-15:10 及 15:20-17:00，又進行二場次口頭報告，包括成大張智華教授、海大碩博士生、及海大運輸系鍾教授均上台講演。



此外，從早上 9:00-17:00 於 11 號館 7 樓進行海報發表。



此次台灣 TGEO 代表團合計發表口頭發表論文 7 篇、海報發表論文 9 篇。最後，經大會票選出最佳海報論文獎，當中有三篇是 TGEO 團員所獲得，包括中大博士生 Nguyen Anh Kim、海大 Hui-Fang Li、及明新科大 Hern Wang 三位。當天晚上 7:00-9:00 TGEO 全體團員參加大會舉辦晚宴，席間理事長代表學會接受主辦國日本 GISA 學會致贈禮物，同時理事長與榮譽理事長帶領一行人，分別跟日韓友人寒暄致意，感謝日方這次各項安排。



經 IAG'i 三國理監事成員討論後決議明年第二屆 IAG'i 會議將於台灣舉辦，因此，於晚宴中亦邀請日韓友人相約明年六月至台灣宜蘭大學參加 2017 年地球觀測與社會衝擊國際研討會(ICEO & SI 2017) (初步規劃將第二屆 IAG'i 會議與 ICEO & SI 2017 合併舉辦)，劃下此次會議句點。10/16 晚上學會理事長邀請了日本 GISA 學會 IAG'i 年會場次主席-東京大學小口高教授及秘書長大佛俊泰，加上台灣代表團相關成員，一共 19 位於當地餐廳舉行感恩餐會，席間與日本學會代表相談甚歡，獲得國際友人肯定及友誼，有助於未來台、日空間資訊相關領域交流與互動。10/17 台灣代表團成員陸續搭機返國，結束此次日本行程。

